








Ich wünsche allen Teams eine entspannte, sonnige und vor allem in jeder Hinsicht  
 problemlose Fahrt 😊

<p>Start</p>	<p>Hotel Bad Bubendorf</p>	
<p>1</p>	<p>Ab Parkplatz links ←          abbiegen, Strasse folgen bis          zur Ampel. Rechts →          einspuren Richtung          Bubendorf</p>	
<p>2</p>	<p>Richtung Reigoldswil durch          Bubendorf fahren.          Hauptstrasse bis Abzweiger          Kirchgasse</p>	
<p>3</p>	<p>Rechts → in die          Kirchgasse einbiegen,          Seltisbergstrasse folgen          nach Seltisberg</p>	

<p>4</p>	<p>Strasse folgen bis nach Seltisberg</p>	
<p>5</p>	<p>In Seltisberg links ← nach Lupsingen fahren</p>	
<p>6</p>	<p>In Lupsingen rechter Hand auf diesen Brunnen achten und gleichauf links ← einbiegen und über die Ziefenerstrasse nach Ziefen fahren.</p>	
<p>7</p>	<p>Der Wegweiser Ziefen und Ziefenerstrasse sind erst nach dem Einbiegen sichtbar</p>	



<p>8</p>	<p>In Ziefen links ← bei der AVIA-Tankstelle in die Hauptstrasse Richtung Bubendorf einbiegen und der Strasse folgen</p>	
<p>9</p>	<p>Auf freier Strecke hier rechts → einbiegen nach  Titterten Arboldswil Arxhof</p>	
<p>10</p>	<p>In Arboldswil Richtung Titterten</p>	
<p>11</p>	<p>In Titterten Richtung Liedertswil fahren</p>	



12

Der Fotoreihe folgen,  
dann  
in Liedertswil  
durch bis Oberdorf fahren



In Oberdorf  
Richtung Waldenburg  
fahren



13

In Waldenburg Richtung  
Langenbruck fahren







14

In Langenbruck langsam  
fahren. Linker Hand ist der  
Gasthof zum Bären, nicht  
gut ersichtlich









<p>15</p>	<p>Nach dem Bären links ← einbiegen in die Bärenwilerstrasse</p>	
<p>16</p>	<p>Bärenwilerstrasse folgen bis zum Dorfausgang</p>	
<p>17</p>	<p>In Bärenwil dem Wegweiser Egerkingen folgen. Immer der Strasse nach bis runter zum Kreisel der Hauptverkehrsachse. Hier Richtung Olten fahren</p>	
<p>18</p>	<p>Folge der Fotoreihe</p>	
<p>19</p>	<p>Nun einfach über die diversen Kreisel immer Richtung Olten fahren bis Hägendorf</p>	

<p>20</p>	<p>In Hägendorf → rechts dem weissen Wegweiser Kappel folgen</p>	
<p>21</p>	<p>Durchfahren bis Kappel. Über die Kreuzung geradeaus ↑ Richtung Boningen fahren</p>	
<p>22</p>	<p>In Boningen im Kreisel 3. Ausfahrt dem weissen Wegweiser Aarburg folgen</p>	
<p>23</p>	<p>Willkommen in Aarburg</p>	 <p>← links einbiegen, brauner Wegweiser, ins Städtli</p>
<p>24</p>	<p>Durch das Städtli, Zone 30</p>	<p>am Bären vorbei bis zur Ampel Oltenerstrasse fahren</p>



<p>25</p> <p>← links einspuren Richtung Basel, Olten. Kurz danach wieder</p> <p>← links einspuren auf die Feldstrasse, weisser Wegweiser</p>		
<p>26</p> <p>Strasse bis zur Kreuzung folgen und ← links abbiegen. Einige Meter rechter Hand werden wir auf dem PP erwartet.</p>	 <p>Museum erreicht</p>	
<p>27</p> <p>Zurück ins Städtli. Hoch zur Oltenerstrasse, bei der Ampel → rechts und gleich darauf wieder → rechts Richtung Städtli</p>		

Strecke ca. 55 Km / Fahrzeit ca. 75 Minuten / Durchschnitt ca. 44 Km/h

Tourleiter:

Hanspeter Gabriel / +41 79 439 09 65